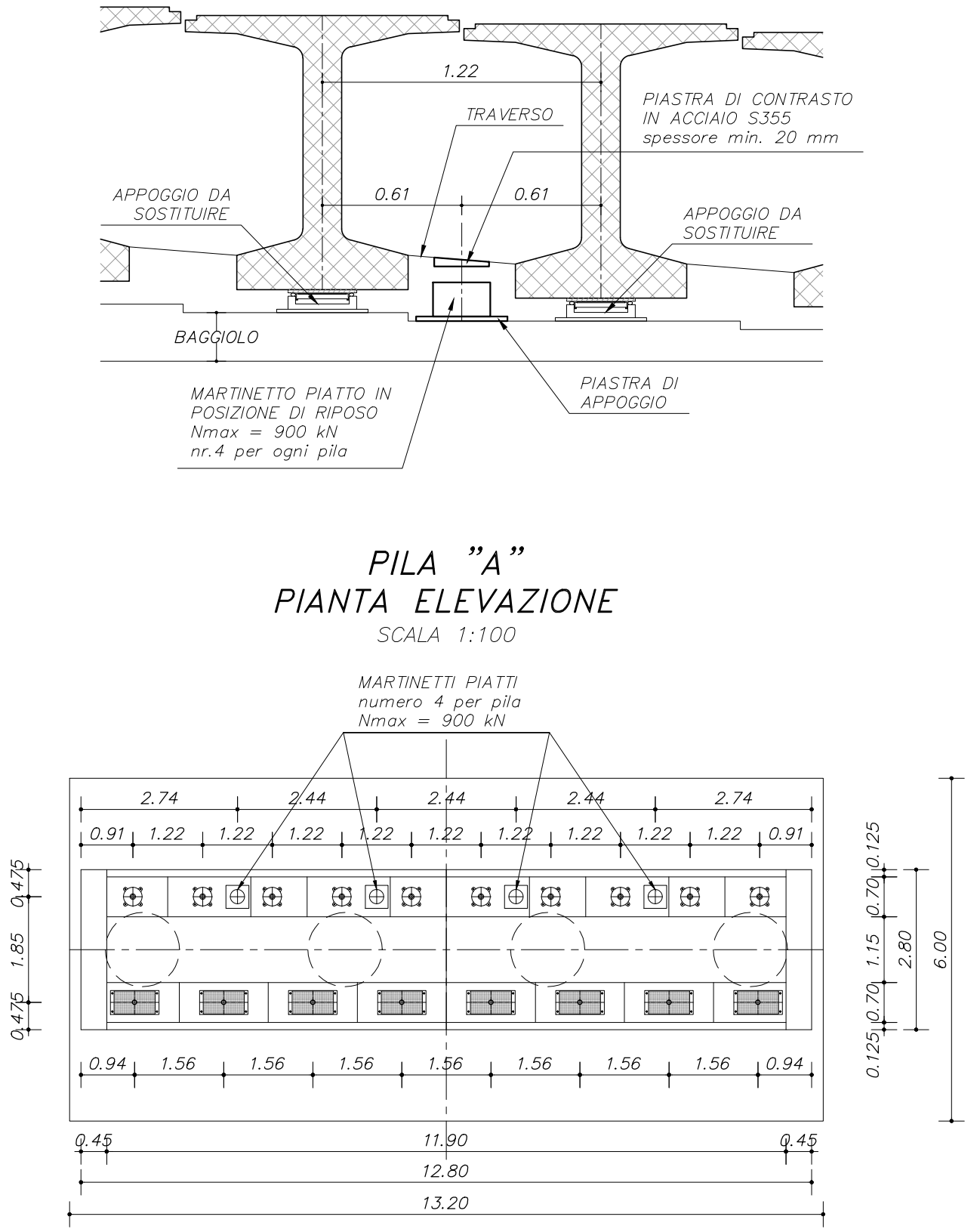


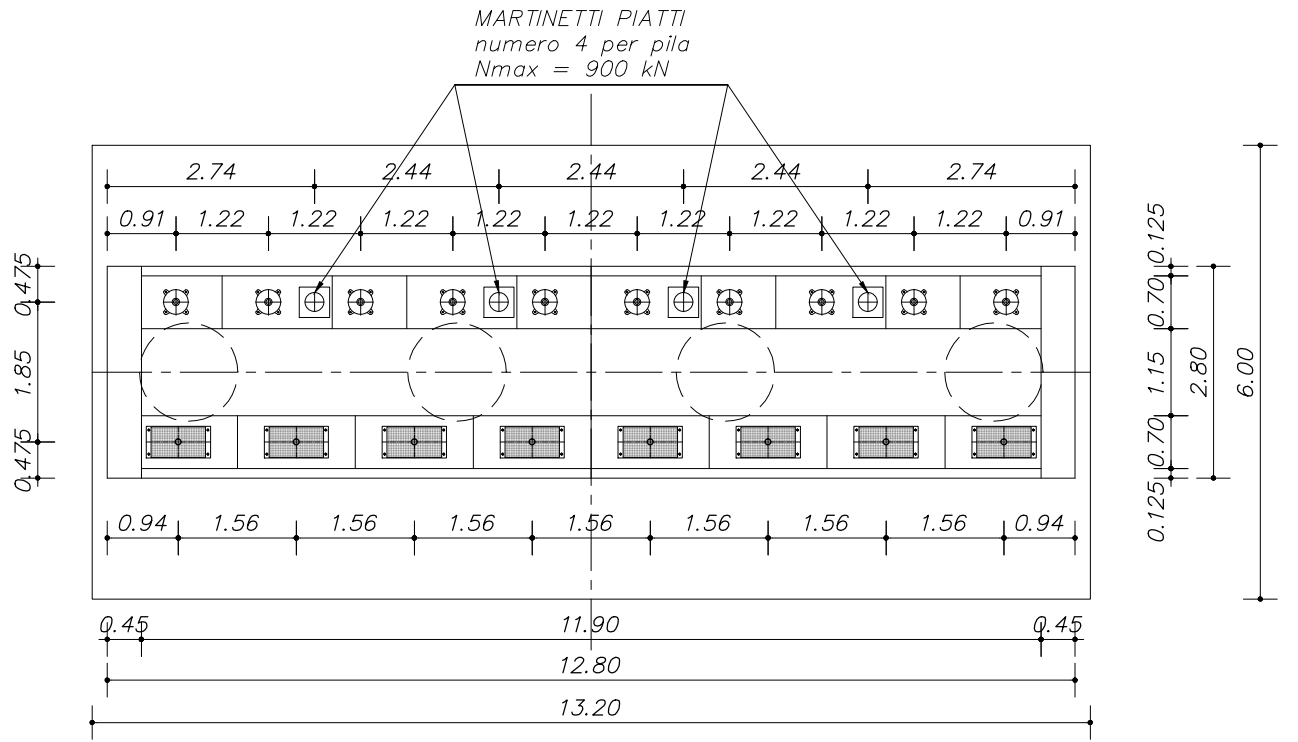
CAMPATA FERROVIARIA – PARTICOLARE ELEMENTI  
PER LA SOSTITUZIONE DEGLI APPOGGI

SCALA 1:25



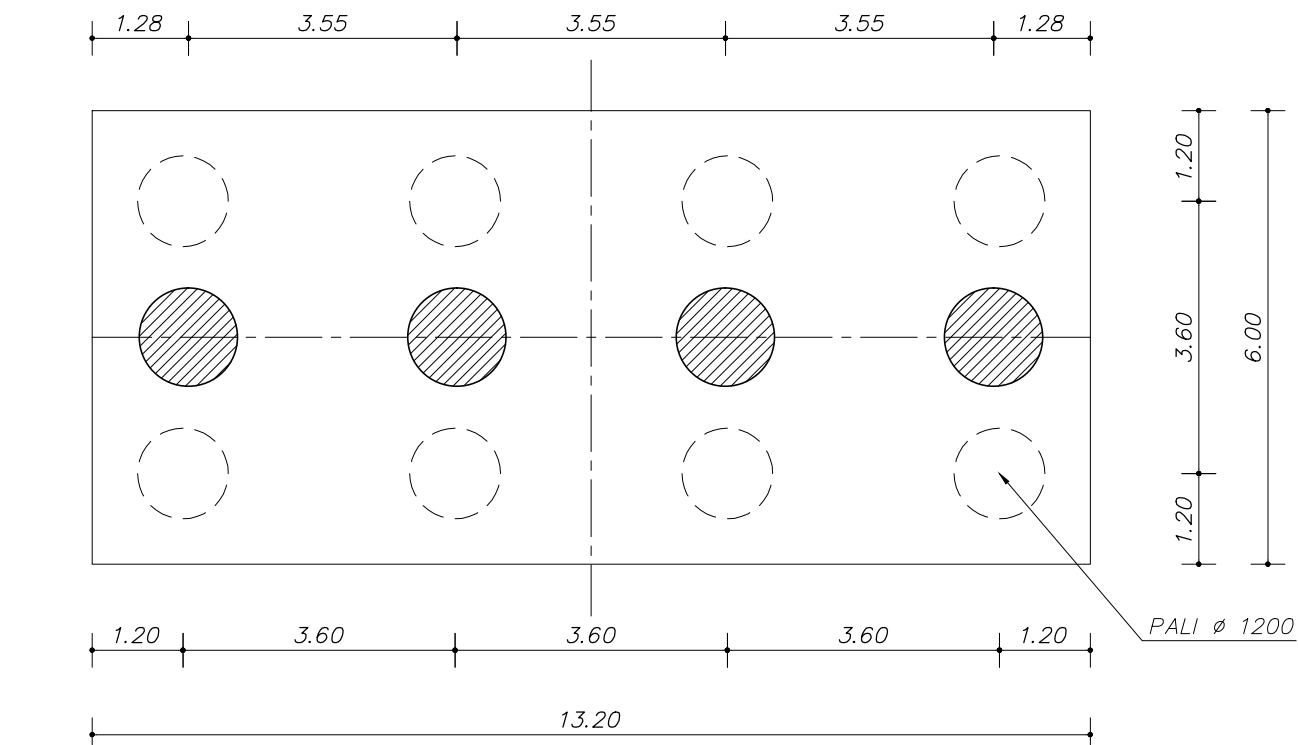
PILA "A"  
PIANTA ELEVAZIONE

SCALA 1:100



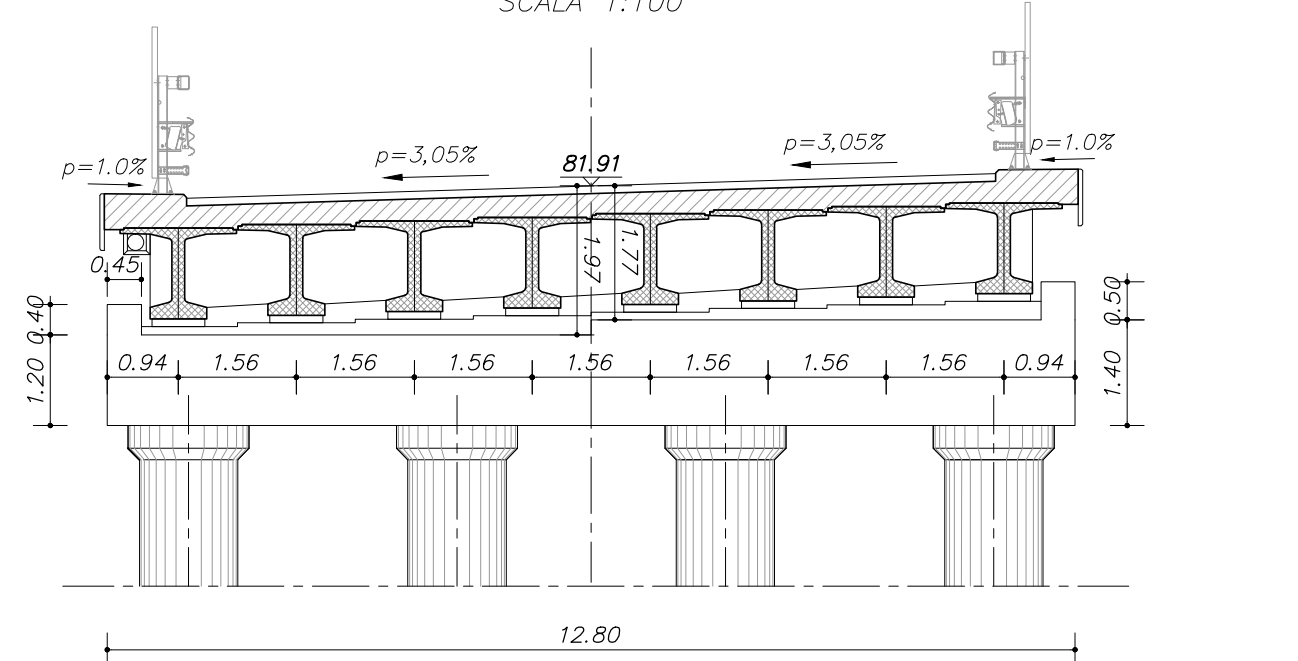
PILA "A"  
PIANTA FONDAZIONE

SCALA 1:100



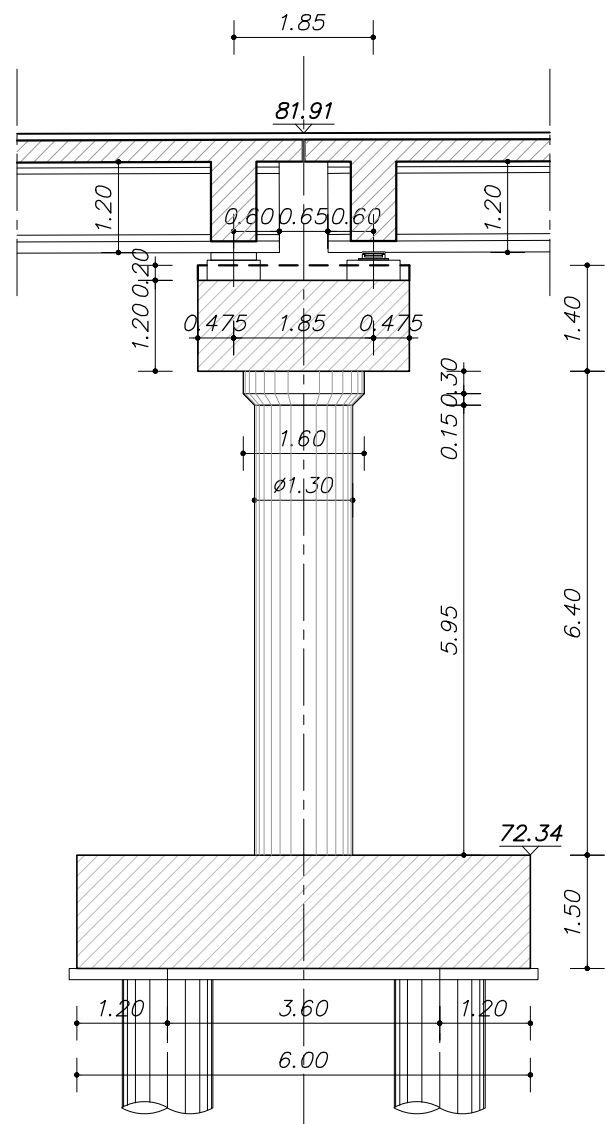
PILA "A"  
PROSPETTO FRONTALE  
lato spalla

SCALA 1:100



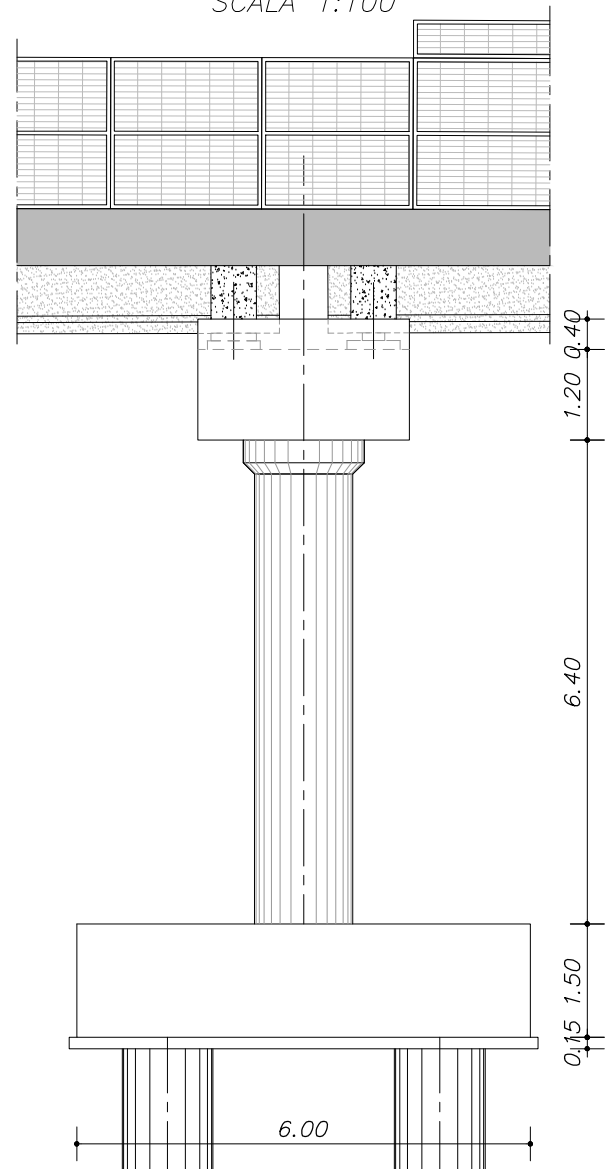
PILA "A"  
SEZIONE IN ASSE STRADA

SCALA 1:100



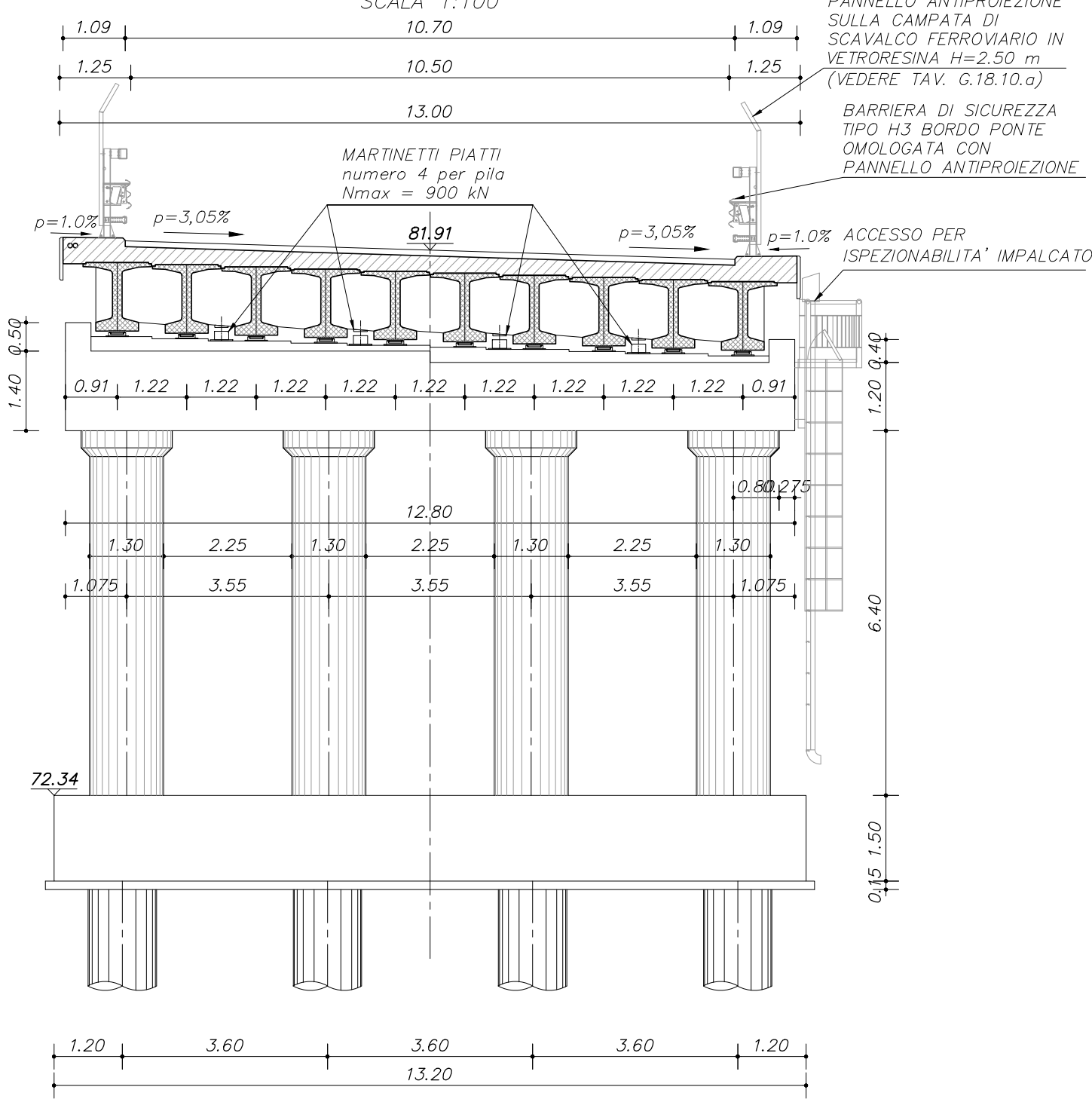
PILA "A"  
PROSPETTO LATERALE

SCALA 1:100



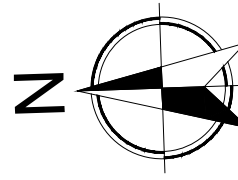
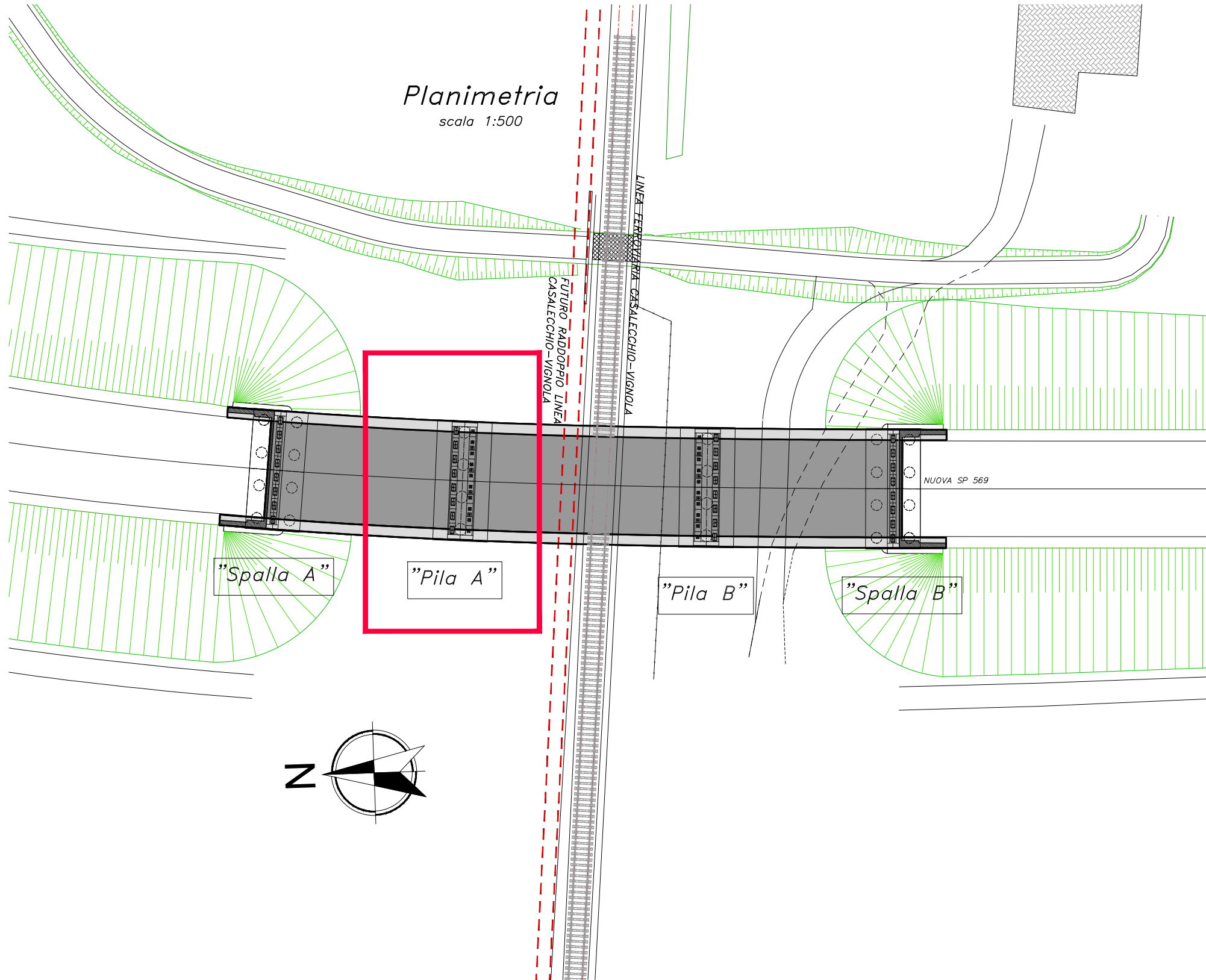
PILA "A"  
PROSPETTO FRONTALE  
lato ferrovia

SCALA 1:100



Planimetria

scala 1:500



PROVINCIA DI BOLOGNA

Settore Lavori Pubblici

STRADA		S.P. 569 "DI VIGNOLA"		Servizio Progettazione e Costruzioni Stradali	
LAVORO		COMPLETAMENTO DELLA VARIANTE GENERALE ALLA S.P. 569 E VARIANTE ALLA S.P. 27 E ALLA S.P. 78 NEI COMUNI DI CRESPPELLANO E BAZZANO		DATA	LUGLIO 2013
ELABORATO		VARIANTE alla S.P. n°27 "VALLE DEL SAMOGGIA" II TRATTO Viadotto linea ferroviaria Casalecchio Vignola - progr. Km 0+920 Casseratura pile Tav. 1 di 2		N.	G.18.3.1
PROGETTAZIONE GENERALE		PROGETTISTA		SCALA	varie
Geom. Emanuele Tracchi		Dott. Ing. Marco Ferrarini		RIFERIMENTO :	
Dott. Ing. Chiara Ferrari		Dott. Ing. Stefano Cassarini		PROGETTO ESECUTIVO	
P.i.e. Stefano Romagnoli		Geom. Federico Vannucchi		PROGETTAZIONE STRUTTURALE	
IL DIRIGENTE DEL SERVIZIO RESPONSABILE UNICO DEL PROCEDIMENTO		Dott. Ing. Pietro Luminasi		REVISIONE	
1		09/12/2013		revisione	
0		16/07/2013		emissione	
QUESTO DISEGNO E LA RELATIVA INVENZIONE SONO DI PROPRIETA' DELL'AMMINISTRAZIONE NON NE E' CONSENTITO L'UTILIZZO SE NON SU ESPLICITA AUTORIZZAZIONE OGNI DIRITTO A TALE RIGUARDO E' ESPRESSAMENTE RISERVATO ED ESCLUSIVO				MODIFICA	